




TCHAD

Superficie totale : 1 284 000 km²
 Population : 11,3 M d'habitants
 Densité : 8,8 hab/km²
 Superficie forestière : 184 799 km²

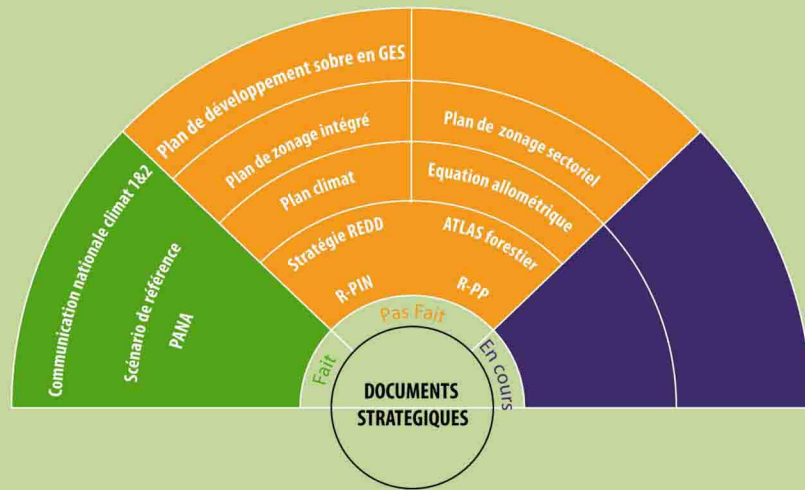
Nombre d'aires protégées : 11
 Part des aires protégées : 12%
 Dégradation nette (%) : ND
 Déforestation nette (%) : ND

Source: Etat des forêts 2010



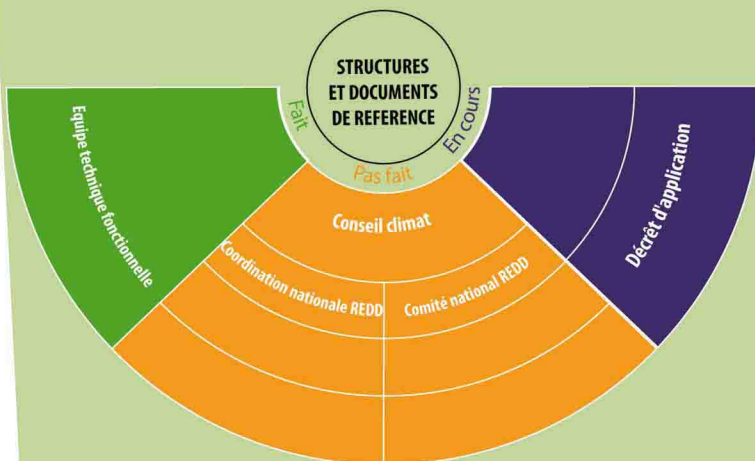
1- INTÉGRATION DE LA STRATÉGIE REDD+ DANS LA STRATÉGIE NATIONALE

Le Tchad, pays à faible couvert forestier, est encore en phase préliminaire dans le cas du processus REDD. La première communication sur les changements climatiques date de 2001 et la deuxième (financement GEF) est en cours et sera présentée au Qatar d'ici fin 2012. Depuis 2009, le PANA est constitué de projets prioritaires financés par le GEF. Le scénario de référence est inclus dans la SNRP (stratégie nationale de réduction de la pauvreté).



Stratégie et vision nationales de la REDD+ Le Tchad considère que la gestion durable des terres et le climat sont des questions prioritaires. La préservation du lac Tchad est également une priorité bien que ce dossier ne soit pas explicitement intégré au processus REDD.

2- PRISE EN COMPTE DU PROCESSUS REDD+ AU SEIN DES INSTITUTIONS NATIONALES

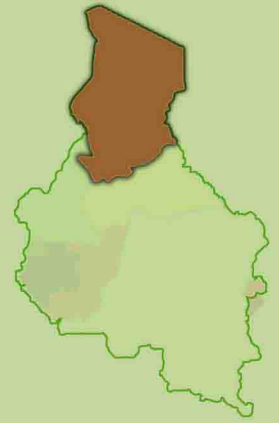


D'une façon générale, il y a un faible niveau de compréhension du concept REDD qui se traduit donc par une faible appropriation. Comme c'est le cas pour Sao Tomé et Principe, on s'implique davantage pour la gestion durable des terres et le climat. Concernant l'implication des parties prenantes, les OSC sont inscrites à la CCNUCC.

Structure organisationnelle en charge des questions REDD+ Il y a une Autorité nationale désignée (AND) pour le MDP dont l'arrêté est en cours de signature par le Ministre. Un Comité de travail pour le REDD est défini par un arrêté ministériel signé.



TCHAD



3- DIMENSION OPERATIONNELLE DU PROCESSUS REDD+

Etudes/réalisations

*Stratégie d'atténuation dans l'énergie-agriculture /élevage-déchets-changement d'affectation des terres et forêts.
 Evaluation en transfert de technologie.
 Education et sensibilisation du public.
 Inventaire GES.
 D'autres projets sont également en activité, notamment autour du lac Tchad, mais ils ne relèvent pas officiellement du REDD même si le contenu est très proche.*

Cibles et modes opératoires

*PIF-GEF sur 10 projets du PANA de 14,2 M \$ (mais il y a un conflit au sujet du projet «grande muraille verte» qui n'était pas dans la liste prioritaire PANA et qui a été intégré).
 Six études préparées pour la seconde communication nationale. Le Tchad a bénéficié du projet de renforcement des capacités sur les inventaires de GES en Afrique de l'Ouest et Centrale (UNOPS/PNUE) et d'un projet d'évaluation des besoins en technologie de transfert (GEF).
 Pas de FCPF en négociation et lettre morte à une demande auprès d'UN-REDD.
 Aujourd'hui, le seul projet régional envisagé au Tchad est MRV/FAO sur financement CBFF.*

Besoins de financements non satisfaits

Les initiatives en cours ne sont pas en lien avec REDD. Un programme d'information et de sensibilisation sur la REDD a été élaboré mais n'est pas financé. Il faudrait également financer un inventaire forestier pour faire le point sur la situation des forêts.

Difficultés de fonctionnement du processus REDD+

Faible niveau global de compréhension par les autres cadres que le point focal.